

VERKEHRERSCHLIESSUNG PARISER STRASSE 300



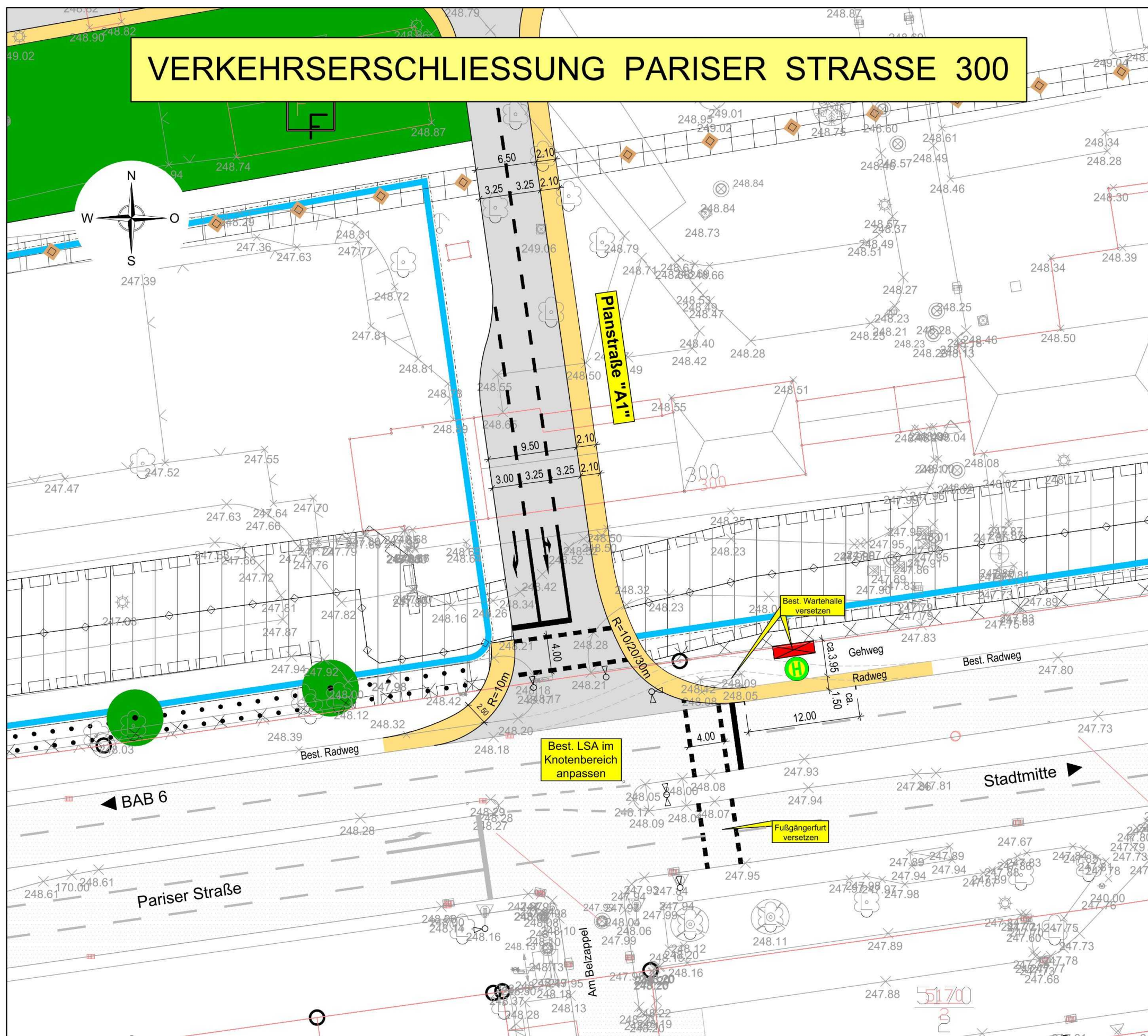
DATUM	NAME	ÄNDERUNG

KOORDINATENSYSTEM: ETRS89 / UTM Zone 32
 Datenquelle: Geobasisinformation mit Genehmigung der Vermessungs- und Katasterverwaltung Rheinland - Platz - © 9/2001
 Technische Maßnahme: - Kein amtlicher Katasterauszug

KONZEPT 08.12.2014

Der Bauherr:	Bauherr: Firma F.K Horn GmbH & Co KG																												
Der Entwurfsverfasser:	Projekt: Erschließung Pariser Straße 300 östlicher Teilbereich in Kaiserslautern																												
	Teil: Lageplan -Verkehrsanlagen-																												
	<table border="1"> <thead> <tr> <th>aufgenommen</th> <th>Zeichen</th> <th>Datum</th> <th>geändert</th> <th>Datum</th> <th>Maßstab</th> <th>Beilage</th> </tr> </thead> <tbody> <tr> <td>bearbeitet</td> <td>Tho</td> <td>Dez. 2014</td> <td></td> <td></td> <td>1 : 1000</td> <td>Blattgröße 84 x 45</td> </tr> <tr> <td>gezeichnet</td> <td>Lam</td> <td>Dez. 2014</td> <td></td> <td></td> <td></td> <td>Kostenstelle</td> </tr> <tr> <td>geprüft</td> <td></td> <td></td> <td></td> <td></td> <td></td> <td>Blatt Nr. 1</td> </tr> </tbody> </table>	aufgenommen	Zeichen	Datum	geändert	Datum	Maßstab	Beilage	bearbeitet	Tho	Dez. 2014			1 : 1000	Blattgröße 84 x 45	gezeichnet	Lam	Dez. 2014				Kostenstelle	geprüft						Blatt Nr. 1
aufgenommen	Zeichen	Datum	geändert	Datum	Maßstab	Beilage																							
bearbeitet	Tho	Dez. 2014			1 : 1000	Blattgröße 84 x 45																							
gezeichnet	Lam	Dez. 2014				Kostenstelle																							
geprüft						Blatt Nr. 1																							

VERKEHRERSCHLIESSUNG PARISER STRASSE 300



DATUM	NAME	ÄNDERUNG

KOORDINATENSYSTEM: ETRS89 / UTM Zone 32

Datenquelle: Geobasisinformation mit Genehmigung der Vermessungs- und Katasterverwaltung Rheinland-Pfalz - © 9/2001
Technische Maßnahme: Kein amtlicher Katasterauszug

KONZEPT 24.11.2014

Der Bauherr:	Bauherr: Firma F.K Horn GmbH & Co KG																												
	Projekt: Erschließung Pariser Straße 300 östlicher Teilbereich in Kaiserslautern																												
Der Entwurfsverfasser:	Teil: Detaillageplan Einmündung Pariser Straße -Verkehrsanlagen-																												
	<table border="1"> <thead> <tr> <th>aufgenommen</th> <th>Zeichen</th> <th>Datum</th> <th>geändert</th> <th>Datum</th> <th>Maßstab</th> <th>Bellege</th> </tr> </thead> <tbody> <tr> <td>bearbeitet</td> <td>Tho</td> <td>Nov. 2014</td> <td></td> <td></td> <td>1:250</td> <td></td> </tr> <tr> <td>gezeichnet</td> <td>Lam</td> <td>Nov. 2014</td> <td></td> <td></td> <td>Blattgröße 84 x 45</td> <td>Blatt Nr.</td> </tr> <tr> <td>geprüft</td> <td></td> <td></td> <td></td> <td></td> <td>Kostenstelle</td> <td>1</td> </tr> </tbody> </table>	aufgenommen	Zeichen	Datum	geändert	Datum	Maßstab	Bellege	bearbeitet	Tho	Nov. 2014			1:250		gezeichnet	Lam	Nov. 2014			Blattgröße 84 x 45	Blatt Nr.	geprüft					Kostenstelle	1
aufgenommen	Zeichen	Datum	geändert	Datum	Maßstab	Bellege																							
bearbeitet	Tho	Nov. 2014			1:250																								
gezeichnet	Lam	Nov. 2014			Blattgröße 84 x 45	Blatt Nr.																							
geprüft					Kostenstelle	1																							
EDV-Ablage:	Kartengrundlage:																												

VERKEHRERSCHLIESSUNG PARISER STRASSE 300

1

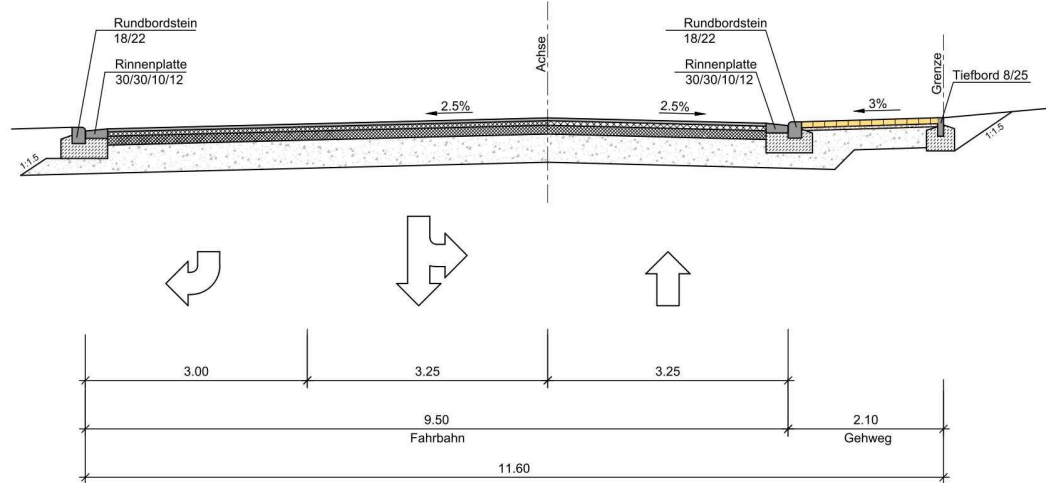
Ausbauquerschnitt M 1:50
(11,60m)
Haupterschließungsstraße "A1"

Deckenaufbau Asphaltfläche
nach RStO 12 Belastungsklasse 3,2

- 3.5 cm Deckschicht
- 6.5 cm Binderschicht
- 12.0 cm Bit. Trag-Deckschicht
- 38.0 cm Frostschuttschicht
- 60.0 cm Gesamtdicke

Aufbau Pflasterfläche

- 8.0 cm Betonsteinpflaster
- 4.0 cm Splitt
- 28.0 cm Frostschuttschicht
- 40.0 cm Gesamtdicke



2

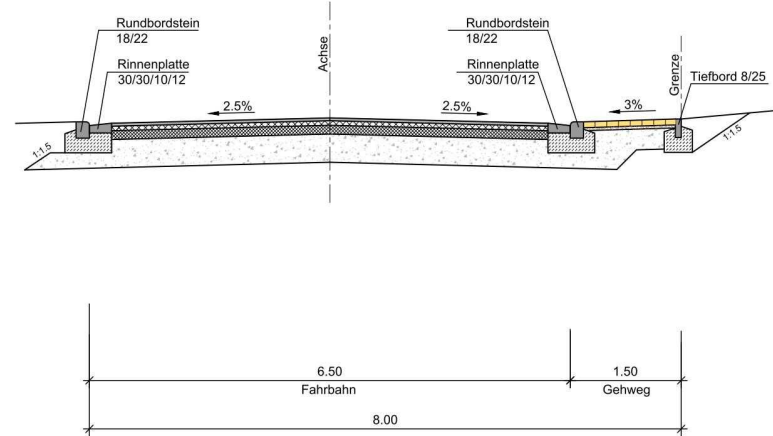
Ausbauquerschnitt M 1:50
(8,00m)
Haupterschließungsstraße "A2 und A3"

Deckenaufbau Asphaltfläche
nach RStO 12 Belastungsklasse 3,2

- 3.5 cm Deckschicht
- 6.5 cm Binderschicht
- 12.0 cm Bit. Trag-Deckschicht
- 38.0 cm Frostschuttschicht
- 60.0 cm Gesamtdicke

Aufbau Pflasterfläche

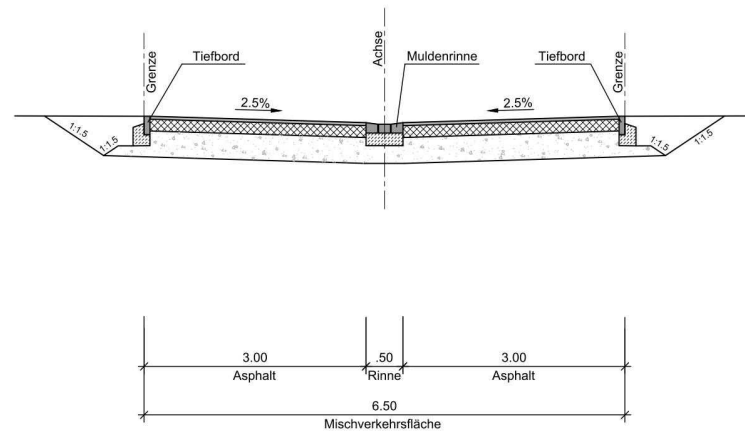
- 8.0 cm Betonsteinpflaster
- 4.0 cm Splitt
- 28.0 cm Frostschuttschicht
- 40.0 cm Gesamtdicke



3

Ausbauquerschnitt M 1:50
(6,50m)
Wohnstraße "A4"
Verkehrsberuhigter Bereich

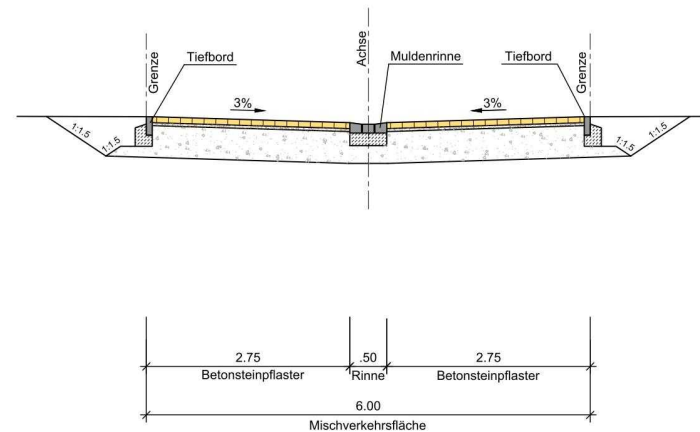
Deckenaufbau Asphaltbefestigung
alternativ: Betonsteinpflaster



4

Ausbauquerschnitt M 1:50
(6,00m)
Wohnstraße "B und C"
Verkehrsberuhigter Bereich

Deckenaufbau Betonsteinpflaster
alternativ: Asphaltbefestigung



DATUM	NAME	ÄNDERUNG

KONZEPT 01.12.2014

Der Bauherr:	Firma F.K Horn GmbH & Co KG					
Projekt:	Erschließung Pariser Straße 300 östlicher Teilbereich in Kaiserslautern					
Der Entwurfsverfasser:	Teil: Ausbauquerschnitte -Verkehrsanlagen-					
	aufgenommen	Zeichen	Datum	geändert	Maßstab	Beilage
	bearbeitet	Tho	Dez. 2014		1 : 50	
	gezeichnet	Lam	Dez. 2014		Blattgröße	Blatt Nr.
	geprüft				78 x 60	1
					Kostenstelle	
EDV-Abfrage:	Kartengrundlage:					