

Schalltechnische Untersuchung

Verkehrslärm

Referat Stadtentwicklung, Abteilung Stadtplanung

**Bebauungsplan „Königstraße – Pfaffstraße –
Pirmasenser Straße“**
Ka 0/174



- Zeichenerklärung**
- Linie
 - Straßenachse
 - Emissionslinie
 - Oberfläche
 - Brücke
 - * Signalanlage
 - Schienenachse
 - Emissionslinie
 - Oberfläche
 - Brücke
 - ▨ Hauptgebäude
 - ▨ Nebengebäude
 - ▨ Bebauungsdämpfung
 - Wand
 - Höhenpunkt
 - Höhenlinie

Pegelwerte Tag
in dB(A)

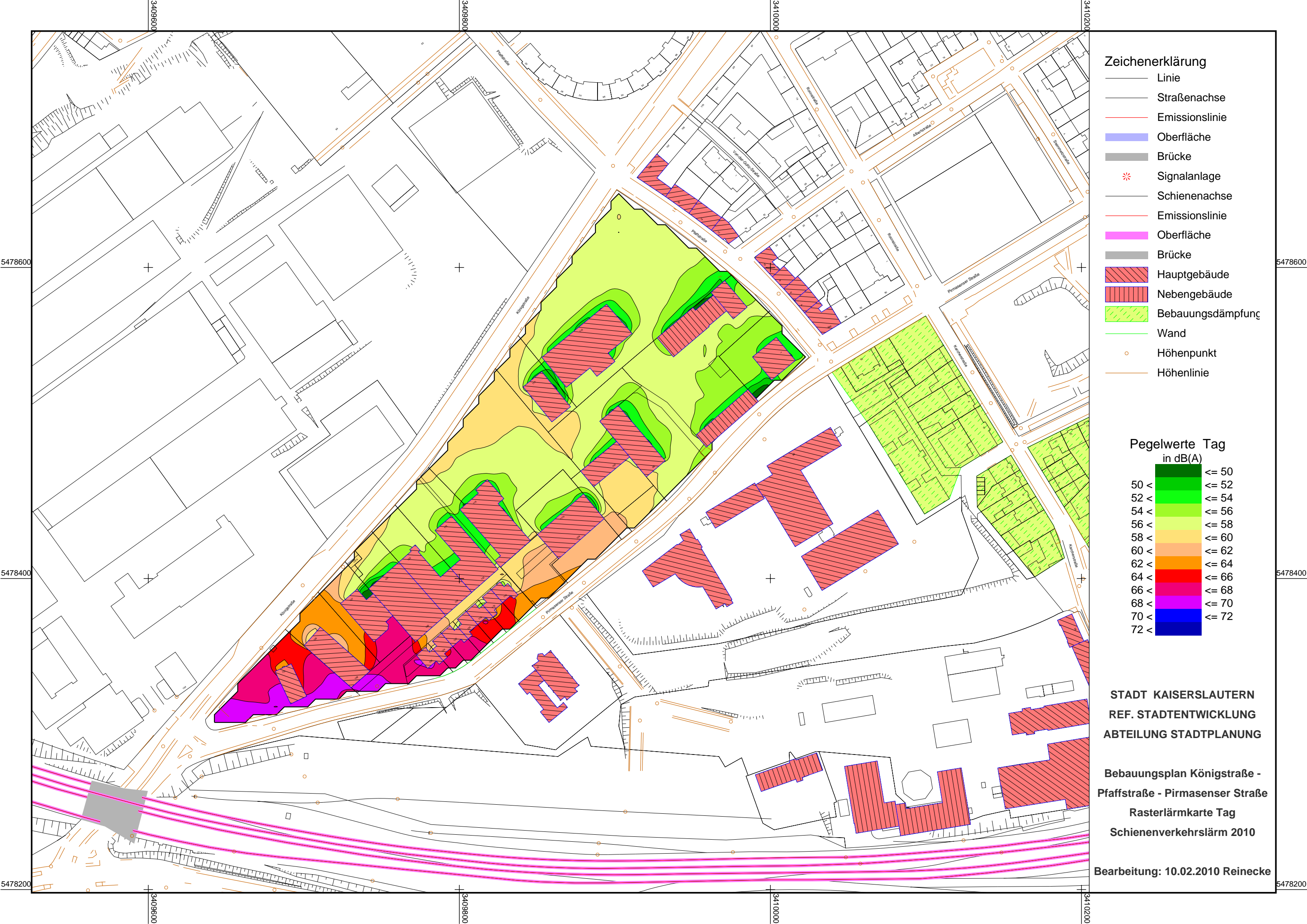
<= 50	≤ 50
50 <	≤ 52
52 <	≤ 54
54 <	≤ 56
56 <	≤ 58
58 <	≤ 60
60 <	≤ 62
62 <	≤ 64
64 <	≤ 66
66 <	≤ 68
68 <	≤ 70
70 <	≤ 72
72 <	

STADT KAISERSLAUTERN
REF. STADTENTWICKLUNG
ABTEILUNG STADTPLANUNG

**Bebauungsplan Königstraße -
 Pfaffstraße - Pirmasenser Straße**

Rasterlärmkarte Tag
Straßenverkehrslärm 2010

Bearbeitung: 10.02.2010 Reinecke



- Zeichenerklärung**
- Linie
 - Straßenachse
 - Emissionslinie
 - Oberfläche
 - Brücke
 - * Signalanlage
 - Schienenachse
 - Emissionslinie
 - Oberfläche
 - Brücke
 - ▨ Hauptgebäude
 - ▨ Nebengebäude
 - ▨ Bebauungsdämpfung
 - Wand
 - Höhenpunkt
 - Höhenlinie

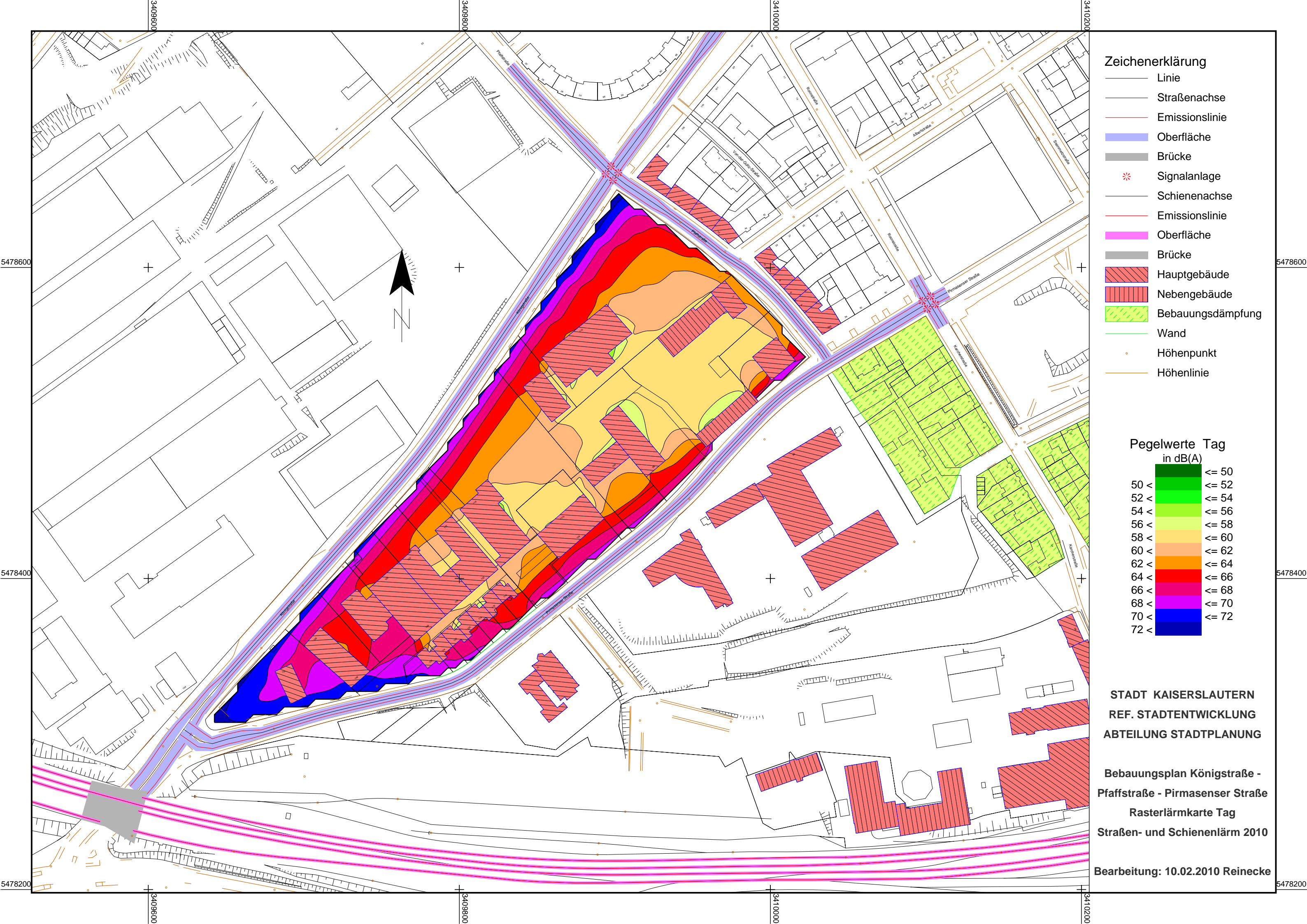
**Pegelwerte Tag
in dB(A)**

≤ 50	≤ 50
50 <	≤ 52
52 <	≤ 54
54 <	≤ 56
56 <	≤ 58
58 <	≤ 60
60 <	≤ 62
62 <	≤ 64
64 <	≤ 66
66 <	≤ 68
68 <	≤ 70
70 <	≤ 72
72 <	

**STADT KAISERSLAUTERN
REF. STADTENTWICKLUNG
ABTEILUNG STADTPLANUNG**

**Bebauungsplan Königstraße -
Pfaffstraße - Pirmasenser Straße
Rasterlärmkarte Tag
Schienenverkehrslärm 2010**

Bearbeitung: 10.02.2010 Reinecke



- Zeichenerklärung**
- Linie
 - Straßenachse
 - Emissionslinie
 - Oberfläche
 - Brücke
 - * Signalanlage
 - Schienenachse
 - Emissionslinie
 - Oberfläche
 - Brücke
 - ▨ Hauptgebäude
 - ▨ Nebengebäude
 - ▨ Bebauungsdämpfung
 - Wand
 - Höhenpunkt
 - Höhenlinie

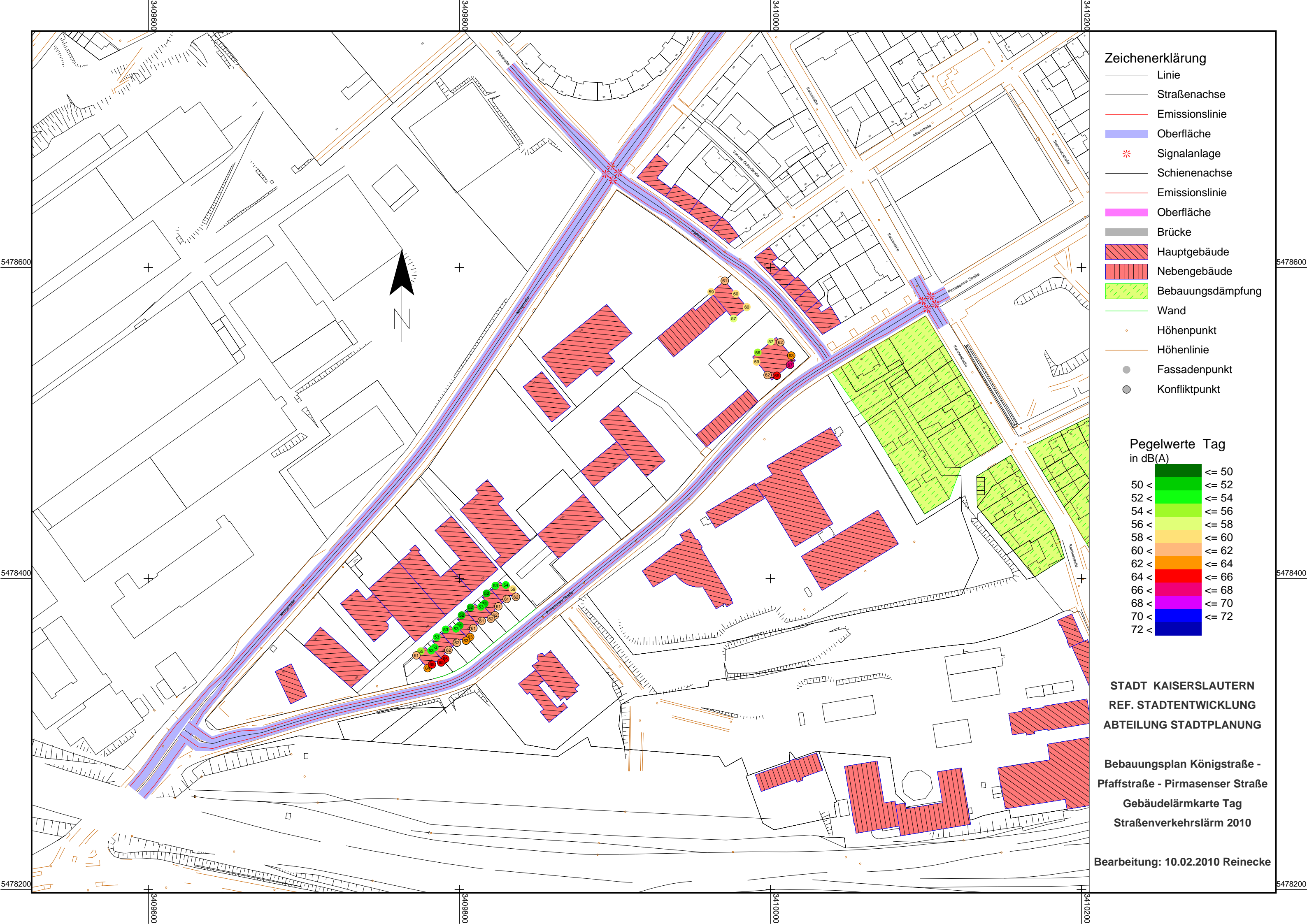
**Pegelwerte Tag
in dB(A)**

<= 50	<= 50
50 <	<= 52
52 <	<= 54
54 <	<= 56
56 <	<= 58
58 <	<= 60
60 <	<= 62
62 <	<= 64
64 <	<= 66
66 <	<= 68
68 <	<= 70
70 <	<= 72
72 <	

**STADT KAISERSLAUTERN
REF. STADTENTWICKLUNG
ABTEILUNG STADTPLANUNG**

**Bebauungsplan Königstraße -
Pfaffstraße - Pirmasenser Straße
Rasterlärmkarte Tag
Straßen- und Schienenlärm 2010**

Bearbeitung: 10.02.2010 Reinecke



Zeichenerklärung

- Linie
- Straßenachse
- Emissionslinie
- Oberfläche
- ✱ Signalanlage
- Schienenachse
- Emissionslinie
- Oberfläche
- Brücke
- ▨ Hauptgebäude
- ▨ Nebengebäude
- ▨ Bebauungsdämpfung
- Wand
- Höhenpunkt
- Höhenlinie
- Fassadenpunkt
- Konfliktpunkt

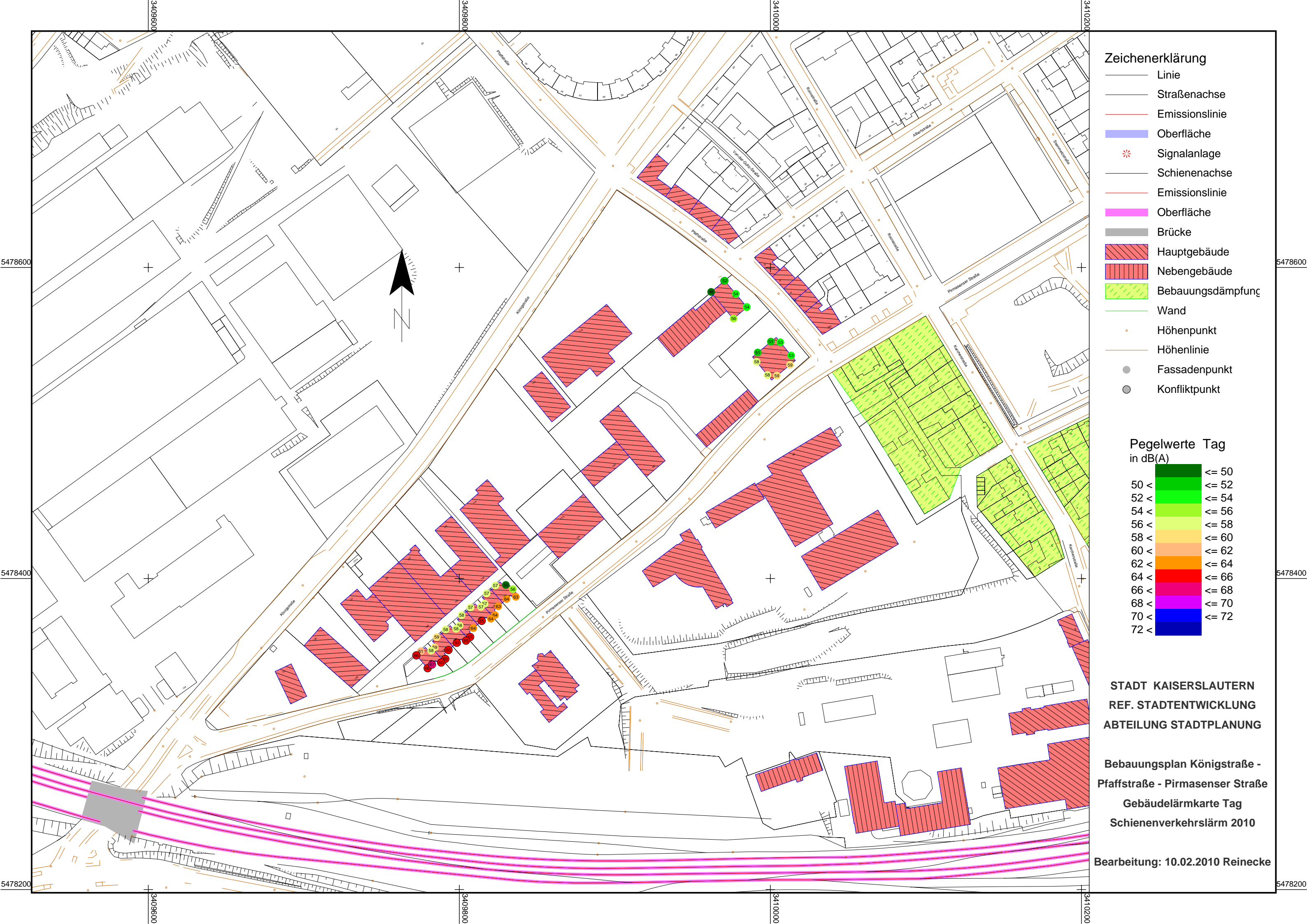
Pegelwerte Tag
in dB(A)

≤ 50	≤ 50
50 <	≤ 52
52 <	≤ 54
54 <	≤ 56
56 <	≤ 58
58 <	≤ 60
60 <	≤ 62
62 <	≤ 64
64 <	≤ 66
66 <	≤ 68
68 <	≤ 70
70 <	≤ 72
72 <	

STADT KAISERSLAUTERN
REF. STADTENTWICKLUNG
ABTEILUNG STADTPLANUNG

**Bebauungsplan Königstraße -
Pfaffstraße - Pirmasenser Straße**
Gebäudelärmkarte Tag
Straßenverkehrslärm 2010

Bearbeitung: 10.02.2010 Reinecke



- ### Zeichenerklärung
- Linie
 - Straßenachse
 - Emissionslinie
 - Oberfläche
 - ✱ Signalanlage
 - Schienenachse
 - Emissionslinie
 - Oberfläche
 - Brücke
 - ▨ Hauptgebäude
 - ▨ Nebengebäude
 - ▨ Bebauungsdämpfung
 - Wand
 - Höhenpunkt
 - Höhenlinie
 - Fassadenpunkt
 - Konfliktpunkt

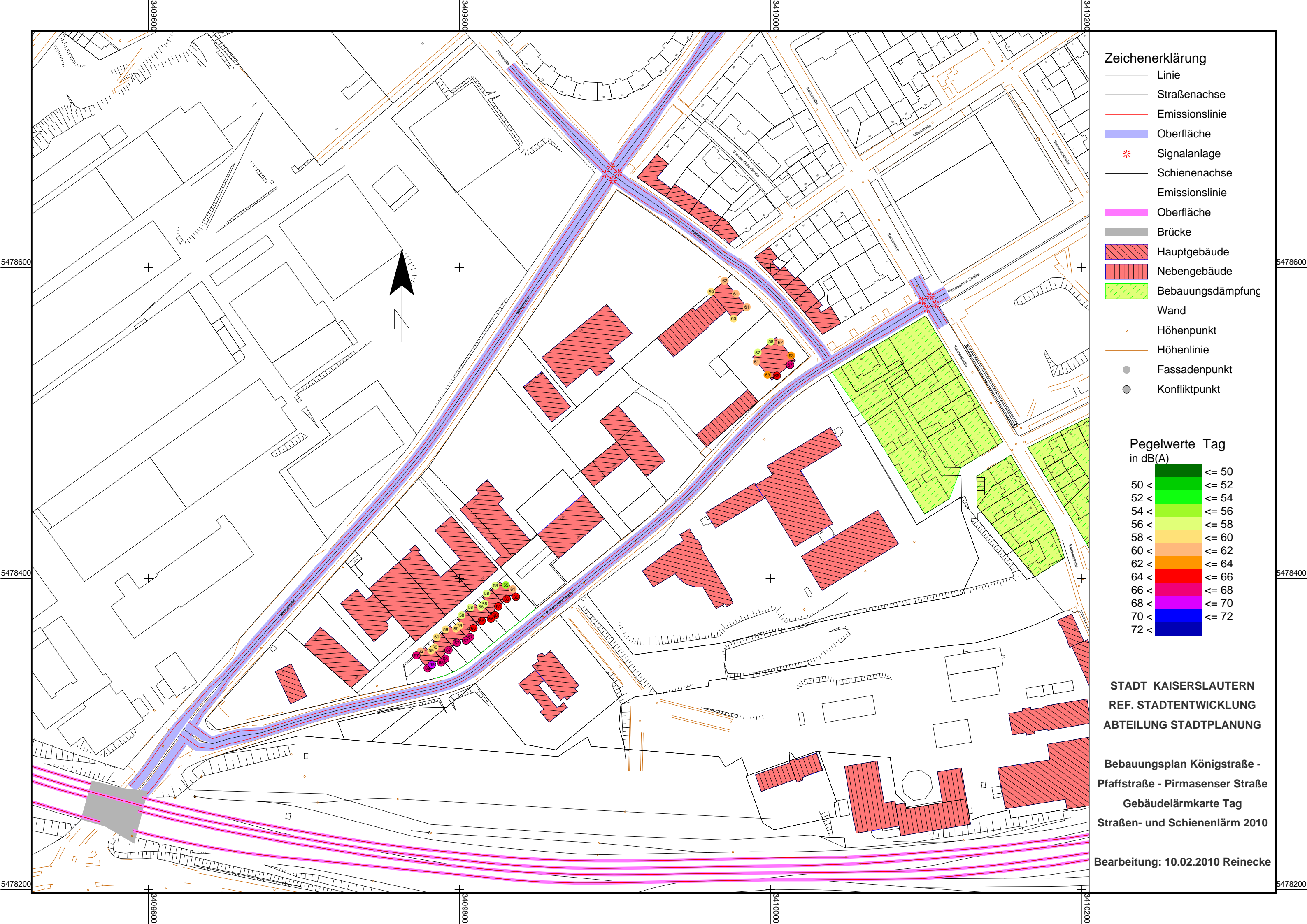
Pegelwerte Tag in dB(A)

≤ 50	≤ 50
50 <	≤ 52
52 <	≤ 54
54 <	≤ 56
56 <	≤ 58
58 <	≤ 60
60 <	≤ 62
62 <	≤ 64
64 <	≤ 66
66 <	≤ 68
68 <	≤ 70
70 <	≤ 72
72 <	

STADT KAISERSLAUTERN
REF. STADTENTWICKLUNG
ABTEILUNG STADTPLANUNG

**Bebauungsplan Königstraße -
 Pfaffstraße - Pirmasenser Straße**
Gebäudelärmkarte Tag
Schienerverkehrslärm 2010

Bearbeitung: 10.02.2010 Reinecke



- ### Zeichenerklärung
- Linie
 - Straßenachse
 - Emissionslinie
 - Oberfläche
 - ✱ Signalanlage
 - Schienenachse
 - Emissionslinie
 - Oberfläche
 - Brücke
 - Hauptgebäude
 - Nebengebäude
 - Bebauungsdämpfung
 - Wand
 - Höhenpunkt
 - Höhenlinie
 - Fassadenpunkt
 - Konfliktpunkt

Pegelwerte Tag in dB(A)

≤ 50	≤ 50
50 <	≤ 52
52 <	≤ 54
54 <	≤ 56
56 <	≤ 58
58 <	≤ 60
60 <	≤ 62
62 <	≤ 64
64 <	≤ 66
66 <	≤ 68
68 <	≤ 70
70 <	≤ 72
72 <	

STADT KAISERSLAUTERN
 REF. STADTENTWICKLUNG
 ABTEILUNG STADTPLANUNG

Bebauungsplan Königstraße -
 Pfaffstraße - Pirmasenser Straße
 Gebäudelärmkarte Tag
 Straßen- und Schienenlärm 2010

Bearbeitung: 10.02.2010 Reinecke

INr	Immissionsort	Nutzung	Gescho	HR	LrT,max	LrN,max	LrT	LrN	LrT,diff	LrN,diff
					dB(A)	dB(A)	dB(A)	dB(A)	dB(A)	dB(A)
1	1 Pfaffstraße	MI	EG	N	60	50	56,0	45,9	---	---
		MI	1. OG	N	60	50	56,8	46,7	---	---
		MI	2. OG	N	60	50	57,1	47,0	---	---
		MI	3. OG	N	60	50	57,0	46,9	---	---
		MI	4. OG	N	60	50	57,0	46,9	---	---
2	1 Pfaffstraße	MI	EG	N	60	50	54,4	44,3	---	---
		MI	1. OG	N	60	50	55,4	45,3	---	---
		MI	2. OG	N	60	50	55,9	45,8	---	---
		MI	3. OG	N	60	50	55,9	45,8	---	---
		MI	4. OG	N	60	50	55,7	45,6	---	---
3	1 Pfaffstraße	MI	EG	SW	60	50	57,5	47,2	---	---
		MI	1. OG	SW	60	50	58,9	48,6	---	---
		MI	2. OG	SW	60	50	59,1	48,9	---	---
		MI	3. OG	SW	60	50	59,0	48,8	---	---
		MI	4. OG	SW	60	50	59,1	48,9	---	---
4	1 Pfaffstraße	MI	EG	SW	60	50	61,4	51,2	1,4	1,2
		MI	1. OG	SW	60	50	61,9	51,7	1,9	1,7
		MI	2. OG	SW	60	50	61,9	51,7	1,9	1,7
		MI	3. OG	SW	60	50	61,7	51,5	1,7	1,5
		MI	4. OG	SW	60	50	61,6	51,4	1,6	1,4
5	1 Pfaffstraße	MI	EG	SO	60	50	65,8	55,5	5,8	5,5
		MI	1. OG	SO	60	50	65,8	55,6	5,8	5,6
		MI	2. OG	SO	60	50	65,6	55,4	5,6	5,4
		MI	3. OG	SO	60	50	65,1	54,9	5,1	4,9
		MI	4. OG	SO	60	50	64,7	54,5	4,7	4,5
6	1 Pfaffstraße	MI	EG	SO	60	50	66,6	56,4	6,6	6,4
		MI	1. OG	SO	60	50	66,6	56,4	6,6	6,4
		MI	2. OG	SO	60	50	66,4	56,1	6,4	6,1
		MI	3. OG	SO	60	50	66,0	55,7	6,0	5,7
		MI	4. OG	SO	60	50	65,5	55,3	5,5	5,3
7	1 Pfaffstraße	MI	EG	NO	60	50	62,9	52,8	2,9	2,8
		MI	1. OG	NO	60	50	63,3	53,1	3,3	3,1
		MI	2. OG	NO	60	50	63,2	53,1	3,2	3,1
		MI	3. OG	NO	60	50	63,0	52,8	3,0	2,8
		MI	4. OG	NO	60	50	62,7	52,5	2,7	2,5
8	1 Pfaffstraße	MI	EG	NO	60	50	61,1	50,9	1,1	0,9
		MI	1. OG	NO	60	50	61,9	51,8	1,9	1,8
		MI	2. OG	NO	60	50	62,1	52,0	2,1	2,0
		MI	3. OG	NO	60	50	62,0	51,9	2,0	1,9
		MI	4. OG	NO	60	50	61,7	51,6	1,7	1,6
9	114 Pirmasenser Straße	MI	EG	N	60	50	52,3	42,1	---	---
		MI	1. OG	N	60	50	52,7	42,5	---	---
10	114 Pirmasenser Straße	MI	EG	SO	60	50	56,9	46,6	---	---
		MI	1. OG	SO	60	50	60,9	50,7	0,9	0,7
11	114 Pirmasenser Straße	MI	EG	SO	60	50	59,5	49,3	---	---
		MI	1. OG	SO	60	50	62,2	51,9	2,2	1,9
12	114 Pirmasenser Straße	MI	EG	NO	60	50	58,1	47,9	---	---
		MI	1. OG	NO	60	50	59,4	49,2	---	---



INr	Immissionsort	Nutzung	Gescho	HR	LrT,max	LrN,max	LrT	LrN	LrT,diff	LrN,diff
					dB(A)	dB(A)	dB(A)	dB(A)	dB(A)	dB(A)
13	114 Pirmasenser Straße	MI	EG	N	60	50	52,8	42,6	---	---
		MI	1. OG	N	60	50	53,5	43,3	---	---
14	116 Pirmasenser Straße	MI	EG	N	60	50	52,2	42,0	---	---
		MI	1. OG	N	60	50	52,4	42,2	---	---
15	116 Pirmasenser Straße	MI	EG	N	60	50	48,9	38,7	---	---
		MI	1. OG	N	60	50	51,0	40,8	---	---
16	116 Pirmasenser Straße	MI	EG	SO	60	50	57,5	47,3	---	---
		MI	1. OG	SO	60	50	62,1	51,8	2,1	1,8
17	116 Pirmasenser Straße	MI	EG	SO	60	50	57,4	47,2	---	---
		MI	1. OG	SO	60	50	61,1	50,9	1,1	0,9
18	118 Pirmasenser Straße	MI	EG	N	60	50	51,8	41,6	---	---
		MI	1. OG	N	60	50	52,1	41,9	---	---
19	118 Pirmasenser Straße	MI	EG	SO	60	50	56,0	45,7	---	---
		MI	1. OG	SO	60	50	60,7	50,5	0,7	0,5
20	118 Pirmasenser Straße	MI	EG	SO	60	50	57,6	47,4	---	---
		MI	1. OG	SO	60	50	62,3	52,1	2,3	2,1
21	118 Pirmasenser Straße	MI	EG	N	60	50	50,4	40,2	---	---
		MI	1. OG	N	60	50	52,6	42,3	---	---
22	120 Pirmasenser Straße	MI	EG	N	60	50	51,5	41,2	---	---
		MI	1. OG	N	60	50	52,3	42,1	---	---
23	120 Pirmasenser Straße	MI	EG	N	60	50	47,9	37,7	---	---
		MI	1. OG	N	60	50	51,3	41,1	---	---
24	120 Pirmasenser Straße	MI	EG	SO	60	50	57,8	47,6	---	---
		MI	1. OG	SO	60	50	63,2	53,0	3,2	3,0
25	120 Pirmasenser Straße	MI	EG	SO	60	50	56,5	46,3	---	---
		MI	1. OG	SO	60	50	61,0	50,8	1,0	0,8
26	122 Pirmasenser Straße	MI	EG	N	60	50	51,8	41,6	---	---
		MI	1. OG	N	60	50	52,8	42,5	---	---
27	122 Pirmasenser Straße	MI	EG	SO	60	50	56,5	46,3	---	---
		MI	1. OG	SO	60	50	61,7	51,5	1,7	1,5
28	122 Pirmasenser Straße	MI	EG	SO	60	50	58,0	47,8	---	---
		MI	1. OG	SO	60	50	63,4	53,2	3,4	3,2
29	122 Pirmasenser Straße	MI	EG	N	60	50	49,3	39,1	---	---
		MI	1. OG	N	60	50	52,6	42,4	---	---
30	124 Pirmasenser Straße	MI	EG	N	60	50	52,6	42,4	---	---
		MI	1. OG	N	60	50	52,9	42,6	---	---
31	124 Pirmasenser Straße	MI	EG	N	60	50	50,8	40,6	---	---
		MI	1. OG	N	60	50	53,2	43,0	---	---
32	124 Pirmasenser Straße	MI	EG	SO	60	50	59,7	49,4	---	---
		MI	1. OG	SO	60	50	64,5	54,3	4,5	4,3
33	124 Pirmasenser Straße	MI	EG	SO	60	50	57,0	46,8	---	---
		MI	1. OG	SO	60	50	62,2	52,0	2,2	2,0
34	126 Pirmasenser Straße	MI	EG	N	60	50	54,3	44,1	---	---
		MI	1. OG	N	60	50	55,2	45,0	---	---
35	126 Pirmasenser Straße	MI	EG	SW	60	50	60,7	50,5	0,7	0,5



INr	Immissionsort	Nutzung	Gescho	HR	LrT,max	LrN,max	LrT	LrN	LrT,diff	LrN,diff
					dB(A)	dB(A)	dB(A)	dB(A)	dB(A)	dB(A)
		MI	1. OG	SW	60	50	61,5	51,2	1,5	1,2
36	126 Pirmasenser Straße	MI	EG	SW	60	50	63,5	53,3	3,5	3,3
		MI	1. OG	SW	60	50	63,8	53,6	3,8	3,6
37	126 Pirmasenser Straße	MI	EG	SO	60	50	62,6	52,4	2,6	2,4
		MI	1. OG	SO	60	50	64,8	54,6	4,8	4,6
38	126 Pirmasenser Straße	MI	EG	SO	60	50	60,6	50,4	0,6	0,4
		MI	1. OG	SO	60	50	64,8	54,6	4,8	4,6
39	126 Pirmasenser Straße	MI	EG	N	60	50	49,8	39,5	---	---
		MI	1. OG	N	60	50	52,9	42,7	---	---
40	3 Pfaffstraße	MI	EG	N	60	50	59,9	48,8	---	---
		MI	1. OG	N	60	50	60,1	49,0	0,1	---
		MI	2. OG	N	60	50	60,1	49,0	0,1	---
41	3 Pfaffstraße	MI	EG	N	60	50	58,3	47,2	---	---
		MI	1. OG	N	60	50	58,9	47,8	---	---
		MI	2. OG	N	60	50	59,3	48,1	---	---
42	3 Pfaffstraße	MI	EG	SO	60	50	55,1	44,9	---	---
		MI	1. OG	SO	60	50	56,2	46,1	---	---
		MI	2. OG	SO	60	50	56,8	46,7	---	---
43	3 Pfaffstraße	MI	EG	SO	60	50	56,9	46,8	---	---
		MI	1. OG	SO	60	50	57,6	47,5	---	---
		MI	2. OG	SO	60	50	57,9	47,8	---	---
44	3 Pfaffstraße	MI	EG	NO	60	50	59,4	49,3	---	---
		MI	1. OG	NO	60	50	59,9	49,9	---	---
		MI	2. OG	NO	60	50	60,0	50,0	---	---
45	3 Pfaffstraße	MI	EG	NO	60	50	59,6	49,5	---	---
		MI	1. OG	NO	60	50	60,0	49,9	---	---
		MI	2. OG	NO	60	50	60,0	50,0	---	---
46	3 Pfaffstraße	MI	EG	NO	60	50	61,1	50,1	1,1	0,1
		MI	1. OG	NO	60	50	61,3	50,3	1,3	0,3
		MI	2. OG	NO	60	50	61,2	50,2	1,2	0,2



INr	Immissionsort	Nutzung	Gescho	HR	LrT,max	LrN,max	LrT	LrN	LrT,diff	LrN,diff
					dB(A)	dB(A)	dB(A)	dB(A)	dB(A)	dB(A)
1	1 Pfaffstraße	MI	EG	N	60	50	50,4	49,4	---	---
		MI	1. OG	N	60	50	50,7	49,7	---	---
		MI	2. OG	N	60	50	50,0	48,9	---	---
		MI	3. OG	N	60	50	48,8	47,8	---	---
		MI	4. OG	N	60	50	47,4	46,4	---	---
2	1 Pfaffstraße	MI	EG	N	60	50	50,4	49,4	---	---
		MI	1. OG	N	60	50	51,0	49,9	---	---
		MI	2. OG	N	60	50	50,8	49,8	---	---
		MI	3. OG	N	60	50	48,2	47,2	---	---
		MI	4. OG	N	60	50	47,7	46,6	---	---
3	1 Pfaffstraße	MI	EG	SW	60	50	53,0	52,0	---	2,0
		MI	1. OG	SW	60	50	54,2	53,2	---	3,2
		MI	2. OG	SW	60	50	55,4	54,4	---	4,4
		MI	3. OG	SW	60	50	56,7	55,7	---	5,7
		MI	4. OG	SW	60	50	57,5	56,5	---	6,5
4	1 Pfaffstraße	MI	EG	SW	60	50	50,7	49,6	---	---
		MI	1. OG	SW	60	50	53,4	52,4	---	2,4
		MI	2. OG	SW	60	50	55,1	54,1	---	4,1
		MI	3. OG	SW	60	50	56,7	55,6	---	5,6
		MI	4. OG	SW	60	50	57,7	56,6	---	6,6
5	1 Pfaffstraße	MI	EG	SO	60	50	52,0	51,0	---	1,0
		MI	1. OG	SO	60	50	53,9	52,8	---	2,8
		MI	2. OG	SO	60	50	55,8	54,7	---	4,7
		MI	3. OG	SO	60	50	57,6	56,6	---	6,6
		MI	4. OG	SO	60	50	58,8	57,8	---	7,8
6	1 Pfaffstraße	MI	EG	SO	60	50	53,7	52,6	---	2,6
		MI	1. OG	SO	60	50	54,8	53,7	---	3,7
		MI	2. OG	SO	60	50	56,2	55,1	---	5,1
		MI	3. OG	SO	60	50	57,8	56,7	---	6,7
		MI	4. OG	SO	60	50	58,8	57,8	---	7,8
7	1 Pfaffstraße	MI	EG	NO	60	50	47,6	46,6	---	---
		MI	1. OG	NO	60	50	48,9	47,8	---	---
		MI	2. OG	NO	60	50	50,3	49,3	---	---
		MI	3. OG	NO	60	50	52,0	51,0	---	1,0
		MI	4. OG	NO	60	50	53,3	52,2	---	2,2
8	1 Pfaffstraße	MI	EG	NO	60	50	50,2	49,2	---	---
		MI	1. OG	NO	60	50	51,3	50,3	---	0,3
		MI	2. OG	NO	60	50	52,1	51,1	---	1,1
		MI	3. OG	NO	60	50	52,7	51,7	---	1,7
		MI	4. OG	NO	60	50	53,0	52,0	---	2,0
9	114 Pirmasenser Straße	MI	EG	N	60	50	56,6	55,5	---	5,5
		MI	1. OG	N	60	50	54,0	53,0	---	3,0
10	114 Pirmasenser Straße	MI	EG	SO	60	50	63,2	62,2	3,2	12,2
		MI	1. OG	SO	60	50	64,3	63,2	4,3	13,2
11	114 Pirmasenser Straße	MI	EG	SO	60	50	62,3	61,3	2,3	11,3
		MI	1. OG	SO	60	50	63,0	61,9	3,0	11,9
12	114 Pirmasenser Straße	MI	EG	NO	60	50	56,0	54,9	---	4,9
		MI	1. OG	NO	60	50	55,8	54,7	---	4,7



INr	Immissionsort	Nutzung	Gescho	HR	LrT,max	LrN,max	LrT	LrN	LrT,diff	LrN,diff
					dB(A)	dB(A)	dB(A)	dB(A)	dB(A)	dB(A)
13	114 Pirmasenser Straße	MI	EG	N	60	50	49,9	48,9	---	---
		MI	1. OG	N	60	50	48,5	47,5	---	---
14	116 Pirmasenser Straße	MI	EG	N	60	50	56,9	55,8	---	5,8
		MI	1. OG	N	60	50	54,4	53,3	---	3,3
15	116 Pirmasenser Straße	MI	EG	N	60	50	50,5	49,4	---	---
		MI	1. OG	N	60	50	57,3	56,3	---	6,3
16	116 Pirmasenser Straße	MI	EG	SO	60	50	63,0	62,0	3,0	12,0
		MI	1. OG	SO	60	50	63,7	62,6	3,7	12,6
17	116 Pirmasenser Straße	MI	EG	SO	60	50	61,3	60,3	1,3	10,3
		MI	1. OG	SO	60	50	63,2	62,2	3,2	12,2
18	118 Pirmasenser Straße	MI	EG	N	60	50	57,0	56,0	---	6,0
		MI	1. OG	N	60	50	54,9	53,9	---	3,9
19	118 Pirmasenser Straße	MI	EG	SO	60	50	64,1	63,1	4,1	13,1
		MI	1. OG	SO	60	50	65,1	64,0	5,1	14,0
20	118 Pirmasenser Straße	MI	EG	SO	60	50	63,2	62,2	3,2	12,2
		MI	1. OG	SO	60	50	63,9	62,8	3,9	12,8
21	118 Pirmasenser Straße	MI	EG	N	60	50	51,3	50,3	---	0,3
		MI	1. OG	N	60	50	56,9	55,9	---	5,9
22	120 Pirmasenser Straße	MI	EG	N	60	50	57,5	56,5	---	6,5
		MI	1. OG	N	60	50	55,2	54,2	---	4,2
23	120 Pirmasenser Straße	MI	EG	N	60	50	52,6	51,6	---	1,6
		MI	1. OG	N	60	50	57,9	56,9	---	6,9
24	120 Pirmasenser Straße	MI	EG	SO	60	50	64,1	63,1	4,1	13,1
		MI	1. OG	SO	60	50	64,6	63,5	4,6	13,5
25	120 Pirmasenser Straße	MI	EG	SO	60	50	62,3	61,2	2,3	11,2
		MI	1. OG	SO	60	50	63,9	62,8	3,9	12,8
26	122 Pirmasenser Straße	MI	EG	N	60	50	58,2	57,2	---	7,2
		MI	1. OG	N	60	50	55,8	54,7	---	4,7
27	122 Pirmasenser Straße	MI	EG	SO	60	50	65,1	64,0	5,1	14,0
		MI	1. OG	SO	60	50	65,9	64,8	5,9	14,8
28	122 Pirmasenser Straße	MI	EG	SO	60	50	64,3	63,2	4,3	13,2
		MI	1. OG	SO	60	50	64,7	63,7	4,7	13,7
29	122 Pirmasenser Straße	MI	EG	N	60	50	54,8	53,7	---	3,7
		MI	1. OG	N	60	50	57,6	56,5	---	6,5
30	124 Pirmasenser Straße	MI	EG	N	60	50	59,0	58,0	---	8,0
		MI	1. OG	N	60	50	56,1	55,0	---	5,0
31	124 Pirmasenser Straße	MI	EG	N	60	50	57,5	56,5	---	6,5
		MI	1. OG	N	60	50	58,5	57,5	---	7,5
32	124 Pirmasenser Straße	MI	EG	SO	60	50	64,9	63,9	4,9	13,9
		MI	1. OG	SO	60	50	65,3	64,3	5,3	14,3
33	124 Pirmasenser Straße	MI	EG	SO	60	50	63,2	62,2	3,2	12,2
		MI	1. OG	SO	60	50	64,6	63,6	4,6	13,6
34	126 Pirmasenser Straße	MI	EG	N	60	50	60,9	59,9	0,9	9,9
		MI	1. OG	N	60	50	56,7	55,6	---	5,6
35	126 Pirmasenser Straße	MI	EG	SW	60	50	65,9	64,9	5,9	14,9



INr	Immissionsort	Nutzung	Gescho	HR	LrT,max	LrN,max	LrT	LrN	LrT,diff	LrN,diff
					dB(A)	dB(A)	dB(A)	dB(A)	dB(A)	dB(A)
		MI	1. OG	SW	60	50	65,5	64,5	5,5	14,5
36	126 Pirmasenser Straße	MI	EG	SW	60	50	66,1	65,0	6,1	15,0
		MI	1. OG	SW	60	50	65,8	64,8	5,8	14,8
37	126 Pirmasenser Straße	MI	EG	SO	60	50	66,3	65,2	6,3	15,2
		MI	1. OG	SO	60	50	66,7	65,6	6,7	15,6
38	126 Pirmasenser Straße	MI	EG	SO	60	50	65,1	64,0	5,1	14,0
		MI	1. OG	SO	60	50	65,5	64,4	5,5	14,4
39	126 Pirmasenser Straße	MI	EG	N	60	50	54,5	53,5	---	3,5
		MI	1. OG	N	60	50	58,3	57,3	---	7,3
40	3 Pfaffstraße	MI	EG	N	60	50	44,9	43,9	---	---
		MI	1. OG	N	60	50	45,3	44,3	---	---
		MI	2. OG	N	60	50	45,6	44,6	---	---
41	3 Pfaffstraße	MI	EG	N	60	50	45,4	44,4	---	---
		MI	1. OG	N	60	50	45,7	44,7	---	---
		MI	2. OG	N	60	50	45,9	44,8	---	---
42	3 Pfaffstraße	MI	EG	SO	60	50	55,2	54,2	---	4,2
		MI	1. OG	SO	60	50	56,0	55,0	---	5,0
		MI	2. OG	SO	60	50	56,4	55,3	---	5,3
43	3 Pfaffstraße	MI	EG	SO	60	50	54,8	53,8	---	3,8
		MI	1. OG	SO	60	50	55,7	54,6	---	4,6
		MI	2. OG	SO	60	50	56,1	55,0	---	5,0
44	3 Pfaffstraße	MI	EG	NO	60	50	52,9	51,9	---	1,9
		MI	1. OG	NO	60	50	53,7	52,7	---	2,7
		MI	2. OG	NO	60	50	52,8	51,8	---	1,8
45	3 Pfaffstraße	MI	EG	NO	60	50	52,8	51,8	---	1,8
		MI	1. OG	NO	60	50	53,8	52,8	---	2,8
		MI	2. OG	NO	60	50	52,0	50,9	---	0,9
46	3 Pfaffstraße	MI	EG	NO	60	50	50,8	49,8	---	---
		MI	1. OG	NO	60	50	52,4	51,4	---	1,4
		MI	2. OG	NO	60	50	51,2	50,2	---	0,2



INr	Immissionsort	Nutzung	Gescho	HR	LrT,max	LrN,max	LrT	LrN	LrT,diff	LrN,diff
					dB(A)	dB(A)	dB(A)	dB(A)	dB(A)	dB(A)
1	1 Pfaffstraße	MI	EG	N	60	50	57,1	51,0	---	1,0
		MI	1. OG	N	60	50	57,7	51,4	---	1,4
		MI	2. OG	N	60	50	57,9	51,1	---	1,1
		MI	3. OG	N	60	50	57,6	50,4	---	0,4
		MI	4. OG	N	60	50	57,5	49,7	---	---
2	1 Pfaffstraße	MI	EG	N	60	50	55,9	50,6	---	0,6
		MI	1. OG	N	60	50	56,7	51,2	---	1,2
		MI	2. OG	N	60	50	57,1	51,2	---	1,2
		MI	3. OG	N	60	50	56,6	49,5	---	---
		MI	4. OG	N	60	50	56,3	49,1	---	---
3	1 Pfaffstraße	MI	EG	SW	60	50	58,8	53,3	---	3,3
		MI	1. OG	SW	60	50	60,1	54,5	0,1	4,5
		MI	2. OG	SW	60	50	60,7	55,5	0,7	5,5
		MI	3. OG	SW	60	50	61,0	56,5	1,0	6,5
		MI	4. OG	SW	60	50	61,4	57,2	1,4	7,2
4	1 Pfaffstraße	MI	EG	SW	60	50	61,8	53,5	1,8	3,5
		MI	1. OG	SW	60	50	62,5	55,1	2,5	5,1
		MI	2. OG	SW	60	50	62,7	56,1	2,7	6,1
		MI	3. OG	SW	60	50	62,9	57,0	2,9	7,0
		MI	4. OG	SW	60	50	63,1	57,8	3,1	7,8
5	1 Pfaffstraße	MI	EG	SO	60	50	65,9	56,8	5,9	6,8
		MI	1. OG	SO	60	50	66,1	57,5	6,1	7,5
		MI	2. OG	SO	60	50	66,0	58,1	6,0	8,1
		MI	3. OG	SO	60	50	65,8	58,8	5,8	8,8
		MI	4. OG	SO	60	50	65,7	59,4	5,7	9,4
6	1 Pfaffstraße	MI	EG	SO	60	50	66,8	57,9	6,8	7,9
		MI	1. OG	SO	60	50	66,9	58,3	6,9	8,3
		MI	2. OG	SO	60	50	66,8	58,7	6,8	8,7
		MI	3. OG	SO	60	50	66,6	59,3	6,6	9,3
		MI	4. OG	SO	60	50	66,4	59,7	6,4	9,7
7	1 Pfaffstraße	MI	EG	NO	60	50	63,0	53,7	3,0	3,7
		MI	1. OG	NO	60	50	63,4	54,2	3,4	4,2
		MI	2. OG	NO	60	50	63,4	54,6	3,4	4,6
		MI	3. OG	NO	60	50	63,3	55,0	3,3	5,0
		MI	4. OG	NO	60	50	63,1	55,4	3,1	5,4
8	1 Pfaffstraße	MI	EG	NO	60	50	61,4	53,2	1,4	3,2
		MI	1. OG	NO	60	50	62,3	54,1	2,3	4,1
		MI	2. OG	NO	60	50	62,5	54,5	2,5	4,5
		MI	3. OG	NO	60	50	62,5	54,8	2,5	4,8
		MI	4. OG	NO	60	50	62,3	54,8	2,3	4,8
9	114 Pirmasenser Straße	MI	EG	N	60	50	57,9	55,7	---	5,7
		MI	1. OG	N	60	50	56,4	53,4	---	3,4
10	114 Pirmasenser Straße	MI	EG	SO	60	50	64,1	62,3	4,1	12,3
		MI	1. OG	SO	60	50	65,9	63,5	5,9	13,5
11	114 Pirmasenser Straße	MI	EG	SO	60	50	64,2	61,6	4,2	11,6
		MI	1. OG	SO	60	50	65,6	62,3	5,6	12,3
12	114 Pirmasenser Straße	MI	EG	NO	60	50	60,2	55,7	0,2	5,7
		MI	1. OG	NO	60	50	61,0	55,8	1,0	5,8



INr	Immissionsort	Nutzung	Gescho	HR	LrT,max	LrN,max	LrT	LrN	LrT,diff	LrN,diff
					dB(A)	dB(A)	dB(A)	dB(A)	dB(A)	dB(A)
13	114 Pirmasenser Straße	MI	EG	N	60	50	54,6	49,8	---	---
		MI	1. OG	N	60	50	54,7	48,9	---	---
14	116 Pirmasenser Straße	MI	EG	N	60	50	58,1	56,0	---	6,0
		MI	1. OG	N	60	50	56,5	53,7	---	3,7
15	116 Pirmasenser Straße	MI	EG	N	60	50	52,8	49,8	---	---
		MI	1. OG	N	60	50	58,2	56,4	---	6,4
16	116 Pirmasenser Straße	MI	EG	SO	60	50	64,1	62,1	4,1	12,1
		MI	1. OG	SO	60	50	66,0	63,0	6,0	13,0
17	116 Pirmasenser Straße	MI	EG	SO	60	50	62,8	60,5	2,8	10,5
		MI	1. OG	SO	60	50	65,3	62,5	5,3	12,5
18	118 Pirmasenser Straße	MI	EG	N	60	50	58,2	56,2	---	6,2
		MI	1. OG	N	60	50	56,7	54,1	---	4,1
19	118 Pirmasenser Straße	MI	EG	SO	60	50	64,7	63,2	4,7	13,2
		MI	1. OG	SO	60	50	66,4	64,2	6,4	14,2
20	118 Pirmasenser Straße	MI	EG	SO	60	50	64,3	62,3	4,3	12,3
		MI	1. OG	SO	60	50	66,1	63,2	6,1	13,2
21	118 Pirmasenser Straße	MI	EG	N	60	50	53,9	50,7	---	0,7
		MI	1. OG	N	60	50	58,3	56,1	---	6,1
22	120 Pirmasenser Straße	MI	EG	N	60	50	58,5	56,6	---	6,6
		MI	1. OG	N	60	50	57,0	54,4	---	4,4
23	120 Pirmasenser Straße	MI	EG	N	60	50	53,9	51,7	---	1,7
		MI	1. OG	N	60	50	58,8	57,0	---	7,0
24	120 Pirmasenser Straße	MI	EG	SO	60	50	65,0	63,2	5,0	13,2
		MI	1. OG	SO	60	50	67,0	63,9	7,0	13,9
25	120 Pirmasenser Straße	MI	EG	SO	60	50	63,3	61,4	3,3	11,4
		MI	1. OG	SO	60	50	65,7	63,1	5,7	13,1
26	122 Pirmasenser Straße	MI	EG	N	60	50	59,1	57,3	---	7,3
		MI	1. OG	N	60	50	57,5	55,0	---	5,0
27	122 Pirmasenser Straße	MI	EG	SO	60	50	65,6	64,1	5,6	14,1
		MI	1. OG	SO	60	50	67,3	65,0	7,3	15,0
28	122 Pirmasenser Straße	MI	EG	SO	60	50	65,2	63,4	5,2	13,4
		MI	1. OG	SO	60	50	67,1	64,1	7,1	14,1
29	122 Pirmasenser Straße	MI	EG	N	60	50	55,8	53,9	---	3,9
		MI	1. OG	N	60	50	58,8	56,7	---	6,7
30	124 Pirmasenser Straße	MI	EG	N	60	50	59,9	58,1	---	8,1
		MI	1. OG	N	60	50	57,8	55,3	---	5,3
31	124 Pirmasenser Straße	MI	EG	N	60	50	58,3	56,6	---	6,6
		MI	1. OG	N	60	50	59,7	57,7	---	7,7
32	124 Pirmasenser Straße	MI	EG	SO	60	50	66,1	64,1	6,1	14,1
		MI	1. OG	SO	60	50	68,0	64,7	8,0	14,7
33	124 Pirmasenser Straße	MI	EG	SO	60	50	64,2	62,3	4,2	12,3
		MI	1. OG	SO	60	50	66,6	63,9	6,6	13,9
34	126 Pirmasenser Straße	MI	EG	N	60	50	61,8	60,0	1,8	10,0
		MI	1. OG	N	60	50	59,0	56,0	---	6,0
35	126 Pirmasenser Straße	MI	EG	SW	60	50	67,1	65,0	7,1	15,0



INr	Immissionsort	Nutzung	Gescho	HR	LrT,max	LrN,max	LrT	LrN	LrT,diff	LrN,diff
					dB(A)	dB(A)	dB(A)	dB(A)	dB(A)	dB(A)
		MI	1. OG	SW	60	50	66,9	64,7	6,9	14,7
36	126 Pirmasenser Straße	MI	EG	SW	60	50	68,0	65,3	8,0	15,3
		MI	1. OG	SW	60	50	67,9	65,1	7,9	15,1
37	126 Pirmasenser Straße	MI	EG	SO	60	50	67,8	65,5	7,8	15,5
		MI	1. OG	SO	60	50	68,9	66,0	8,9	16,0
38	126 Pirmasenser Straße	MI	EG	SO	60	50	66,4	64,2	6,4	14,2
		MI	1. OG	SO	60	50	68,2	64,9	8,2	14,9
39	126 Pirmasenser Straße	MI	EG	N	60	50	55,8	53,7	---	3,7
		MI	1. OG	N	60	50	59,4	57,4	---	7,4
40	3 Pfaffstraße	MI	EG	N	60	50	60,0	50,0	---	---
		MI	1. OG	N	60	50	60,2	50,2	0,2	0,2
		MI	2. OG	N	60	50	60,2	50,3	0,2	0,3
41	3 Pfaffstraße	MI	EG	N	60	50	58,5	49,0	---	---
		MI	1. OG	N	60	50	59,1	49,5	---	---
		MI	2. OG	N	60	50	59,4	49,8	---	---
42	3 Pfaffstraße	MI	EG	SO	60	50	58,1	54,7	---	4,7
		MI	1. OG	SO	60	50	59,1	55,5	---	5,5
		MI	2. OG	SO	60	50	59,6	55,9	---	5,9
43	3 Pfaffstraße	MI	EG	SO	60	50	59,0	54,6	---	4,6
		MI	1. OG	SO	60	50	59,7	55,4	---	5,4
		MI	2. OG	SO	60	50	60,1	55,8	0,1	5,8
44	3 Pfaffstraße	MI	EG	NO	60	50	60,3	53,8	0,3	3,8
		MI	1. OG	NO	60	50	60,9	54,5	0,9	4,5
		MI	2. OG	NO	60	50	60,8	54,0	0,8	4,0
45	3 Pfaffstraße	MI	EG	NO	60	50	60,4	53,8	0,4	3,8
		MI	1. OG	NO	60	50	60,9	54,6	0,9	4,6
		MI	2. OG	NO	60	50	60,7	53,5	0,7	3,5
46	3 Pfaffstraße	MI	EG	NO	60	50	61,5	52,9	1,5	2,9
		MI	1. OG	NO	60	50	61,8	53,9	1,8	3,9
		MI	2. OG	NO	60	50	61,6	53,2	1,6	3,2

