


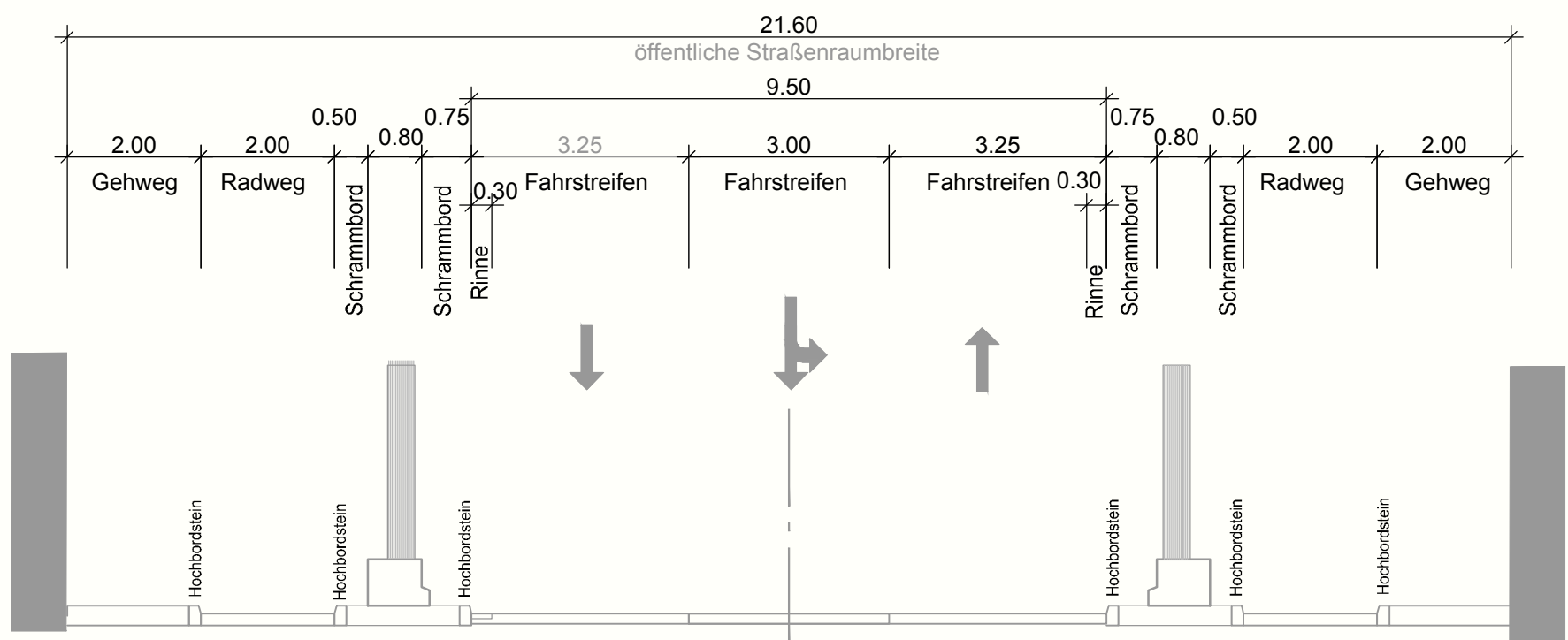
Bestand M = 1 : 2.000



- LEGENDE
- H03 Gehölzstreifen
  - BF2 Baumgruppe
  - H03 Bahnlinie
  - HIM5 Pflanzenbeet

Systemquerschnitt im Bauwerksbereich M = 1 : 100

Schnitt A-A



LEGENDE

Konflikte

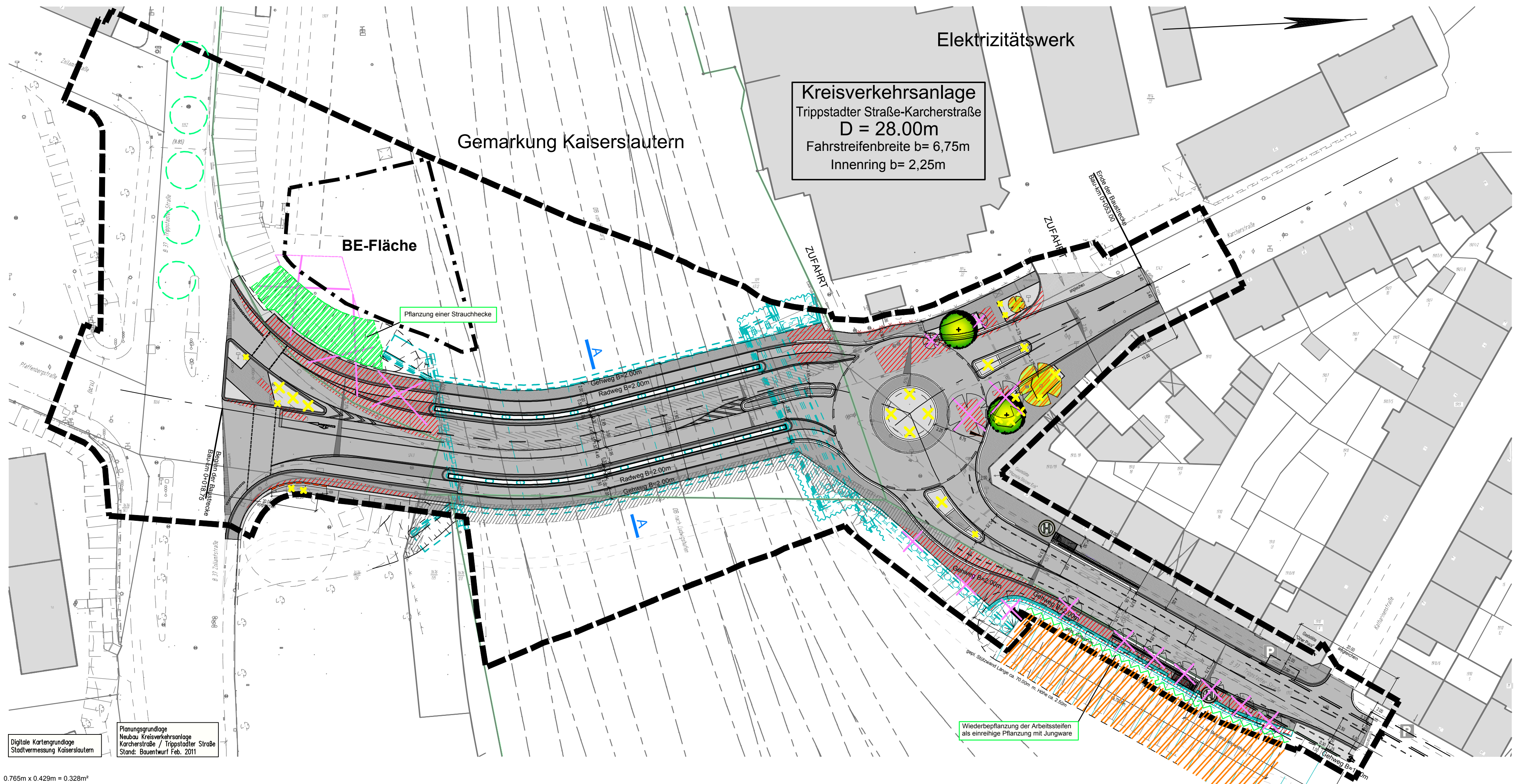
- Verlust von Gehölzen
- Gefährdung von Gehölzen
- Versiegelung

Landschaftspflegerische Maßnahmen

- Baumpflanzung
- Optionale Baumpflanzung gem. Trassenstudie, Entwurf Stand: Dez. 2010
- Strauchpflanzung
- Strauchpflanzung (Jungware)
- Schutz von Gehölzen
- Entsiegelung

Erneuerung EÜ Trippstadter Straße in Kaiserslautern  
gem. Planfeststellung Stand: Dez. 2010

Geltungsbereich  
B Plan "Hauptbahnhof-Süd-Zollamtstraße, Teiländerung 1 und Erweiterung"



Nr.	Art der Änderung	Datum	Name
1			
2			
3			
4			
5			
6			

## Fachbeitrag Naturschutz



UNIVERSITÄTSSTADT  
KAISERSLAUTERN

Entwurfsbearbeitung:  
Hertelsbrunnring 5  
67657 Kaiserslautern  
Tel.: 0631 / 34 12 40  
Telefax: 0631 / 4 37 45  
e-mail: info@si-kl.de

2011.028  
aufgenommen  
bearbeitet  
gezeichnet  
geprüft

Datum	Name
Jan 2012	Eberle
Jan 2012	Maier
Jan 2012	Haag

Stadtverwaltung, Referat Stadtentwicklung  
67653 Kaiserslautern, Rathaus  
Straße : B 37 Trippstadter Straße / Kärcherstraße  
Nächster Ort : Kaiserslautern

Unterlage:  
Blatt-Nr.: 1  
Reg.-Nr.:

B Plan  
"Hauptbahnhof-Süd-Zollamtstraße  
Teiländerung 1 und Erweiterung"  
mit Umweltbericht

Datum	Name

Bestands-, Konflikt- u. Maßnahmenplan  
Maßstab: 1 : 500