








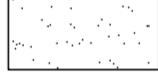
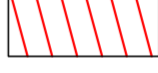



Umweltbericht mit integriertem Fachbeitrag Naturschutz Flächennutzungsplan Teiländerung 7 Bereich "Bremerkupp" und Bebauungsplan "Europahöhe, Erweiterung 1"

Bewertung und Konflikte

-  Grenze des räumlichen Geltungsbereiches des Bebauungsplanes
 -  Flächen und Elemente mit sehr hoher Bedeutung für den Naturhaushalt
 -  Flächen und Elemente mit hoher Bedeutung für den Naturhaushalt
 -  Flächen und Elemente mit mittlerer Bedeutung für den Naturhaushalt
 -  Flächen und Elemente mit geringer Bedeutung für den Naturhaushalt
 -  Flächen und Elemente mit sehr geringer Bedeutung für den Naturhaushalt
 -  Einzelbäume mit Kenn.-Nr.
 -  Vorkommen besonders geschützter Orchideen (Epipactis helleborine)
 -  Gewerbegebiet gemäß Festsetzung B-Plan Europahöhe
 -  Grünfläche (Versickerung) gemäß Festsetzung B-Plan Europahöhe
- Konflikte**
-  Aufschüttungen und Abgrabungen mit anschließender Wiederbegrünung
 -  Waldumbau und bis max. 50% Böschung
 -  Aufschüttungen und Abgrabungen mit anschließender Versiegelung (Verkehrsflächen)
 -  Aufschüttungen und Abgrabungen mit anschließender Versiegelung / Überbauung (Gewerbe)



Geändert	d	
Geändert	c	
Geändert	b	
Geändert	a	

GESELLSCHAFT FÜR LANDSCHAFTSANALYSE UND UMWELTBEWERTUNG mbH
 EUROPALLEE 6
 67657 KAISERSLAUTERN
 TELEFON: 0631/30330-00
 TELEFAX: 0631/30330-33
 INTERNET: www.laub-gmbh.de



Projekt:	105/09	Plan-Nr.:	2
Umweltbericht mit integriertem Fachbeitrag Naturschutz Flächennutzungsplan Teiländerung 7 Bereich "Bremerkupp" und Bebauungsplan "Europahöhe, Erweiterung 1"			
Plan:	Bestand und Bewertung		

Auftraggeber: Stadt Kaiserslautern Willy - Brandt Platz 1 67653 Kaiserslautern	Maßstab: 1:1000
	Bearbeiter: J. Stoffel Gezeichnet: C. Hahn / K. Wiegand Geprüft: J. Stoffel Gesehen: _____ Kaiserslautern, 12.07.2010

